



Projet Doubs 360°
CAPTATIONS 2023



Gagner en visibilité tout en misant sur de belles opportunités, c'est ce qui définit l'ambition de Doubs Tourisme. En juin dernier, un deuxième volet du projet Doubs à 360° a été réalisé dans le but de cartographier et de mettre en valeur des sites touristiques de la destination qui étaient jusqu'à présent absents des plateformes Google Street View, Google Maps et Google Earth.

L'intention

Ce projet est motivé par le constat qu'une très grande partie des connexions sur Google ont pour objectif de préparer des vacances. La présence des sites touristiques sur les plateformes de Google doit ainsi inciter les internautes à venir découvrir in-situ ce qu'ils auront déjà parcouru virtuellement.

Constatant une absence de visuels des sites naturels sur les outils de cartographie en ligne, Doubs Tourisme a décidé de pallier ce manque. En effet, les routes sont couvertes par Google, mais ce n'est pas le cas pour les sites naturels et encore moins pour les activités de loisirs. La mission de Doubs Tourisme est de promouvoir la destination du département du Doubs dans les Montagnes du Jura, c'est pourquoi une deuxième édition du projet « Doubs à 360° » a été menée à bien.

La réalisation

Par une météo très favorable, l'essentiel des sites absents de Google (espaces naturels, patrimoines historiques, sites de visites et de loisirs) ont posé sous les objectifs de Christophe Courcaud, consultant en cartographie agréé par Google, afin de proposer aux curieux une immersion totale en ligne. En quatre jours, une quinzaine de sites ont pu être cartographiés sur le département, ce qui représente au total :

- **4 téraoctets** de données collectées ;
- **180 km** parcourus (dont 150 km à vélo) ;
- **160 000 photos** capturées ;
- **110 000 vues** en ligne après la première semaine de mise en ligne

Afin de réaliser des images d'une grande qualité, Christophe Courcaud est muni de sa caméra à 8 optiques de très haute définition. Le dispositif est équipé d'un GPS en temps réel qui permet la mise en ligne optimale des images en ligne sur les plateformes de Google.

Un projet bénéfique pour tous

Les images ainsi produites sont la propriété de Doubs Tourisme, les professionnels touristiques seront invités à afficher ces vues sur leur propre page web grâce au concept de i-frame, facilitant ainsi le référencement naturel grâce au renouvellement et à la qualité des images 11K. Il est envisagé également d'exploiter ces images sur les opérations extérieures que mène Doubs Tourisme via des casques de réalité virtuelle pour une immersion du public dans les principaux sites du Doubs.

PRÉSENTATION



2 OBJECTIFS

Comblér
les manques

Exemple : Dino-Zoo

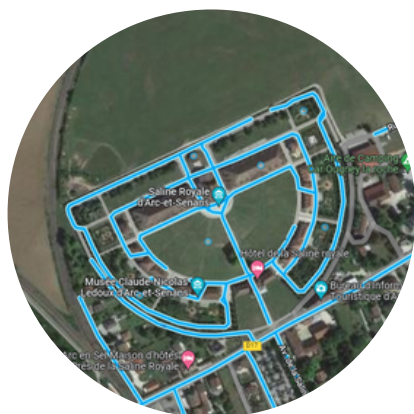


AVANT

APRÈS

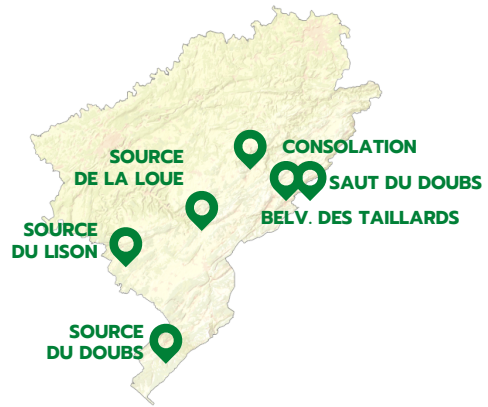
Compléter
l'existant

Exemple :
Cercle immense
de la Saline royale



4 JOURS DE CAPTATION
résumés en vidéo





SAUT DU DOUBS

Sortie débarcadère




SAUT DU DOUBS

Cheminement piéton



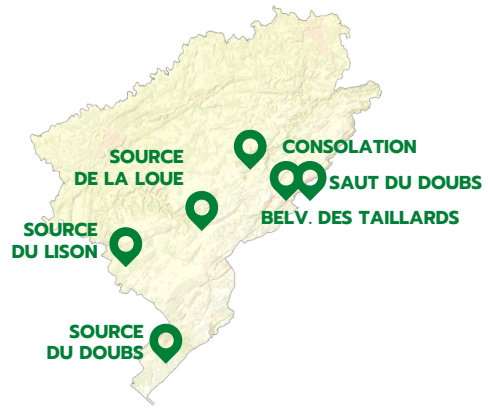
SAUT DU DOUBS

Belvédère haut



LES SITES NATURELS





SOURCE DE LA LOUE

Route d'accès D443




SOURCE DE LA LOUE

Chemin piéton



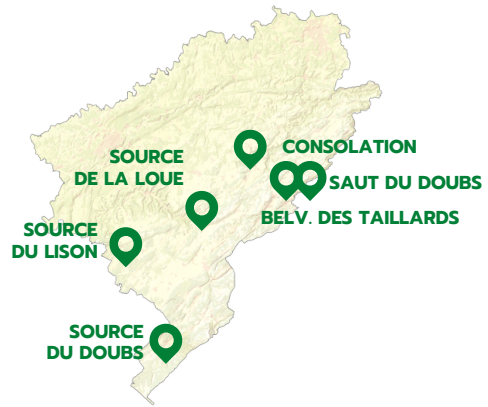
SOURCE DE LA LOUE

Site de la Source



LES SITES NATURELS






SOURCE DU DOUBS

Route d'accès D433




SOURCE DU DOUBS

Site de la source



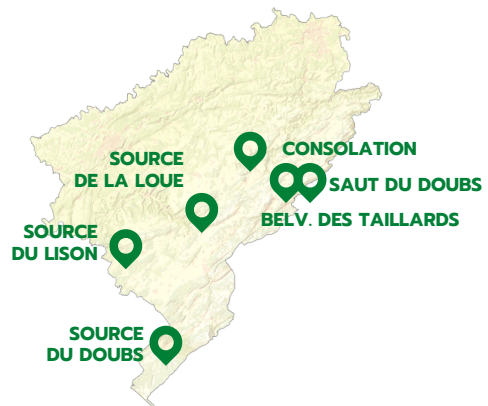
SOURCE DU DOUBS

Retour sentier belvédère




LES SITES NATURELS






SOURCE DU LISON

Site de la source



SOURCE DU LISON

Intérieur source



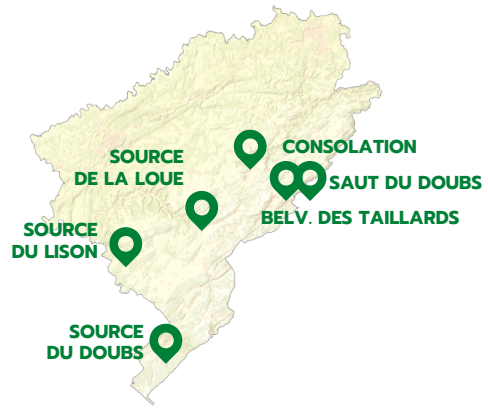
SOURCE DU LISON

Grotte sarrazine




LES SITES NATURELS






CIRQUE DE CONSOLATION

Belvédère de la Roche du Prêtre



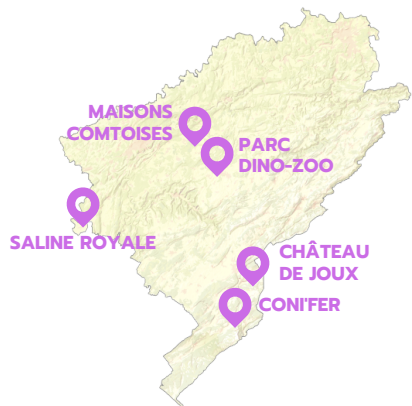
BASSINS DU DOUBS

Belvédère des Taillards



LES SITES NATURELS






SALINE ROYALE D'ARC-ET-SEANANS

Cercle immense (en complément de l'existant)



SALINE ROYALE D'ARC-ET-SEANANS

Cercle immense (en complément de l'existant)



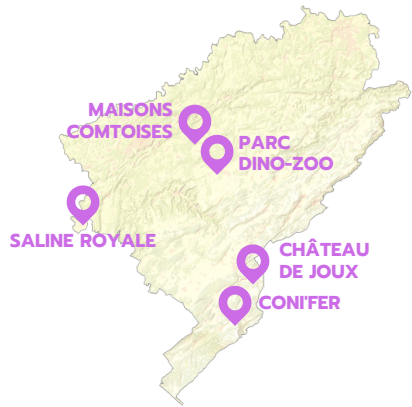
SALINE ROYALE D'ARC-ET-SEANANS

Cercle immense (en complément de l'existant)



LES SITES DE VISITE






CHÂTEAU DE JOUX Accès extérieur



CHÂTEAU DE JOUX Pont-levis

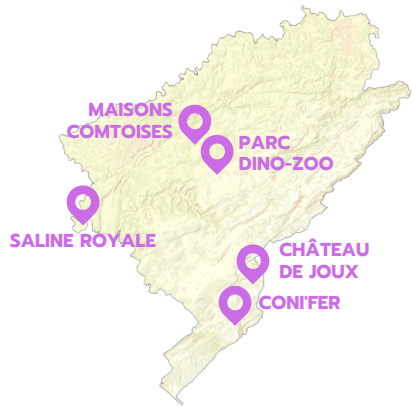


CHÂTEAU DE JOUX Tour du Fer à cheval



LES SITES DE VISITE





CONIFER TRAIN TOURISTIQUE Gare de départ aux Hôpitaux-Neufs



CONIFER TRAIN TOURISTIQUE Touillon-Loutelet

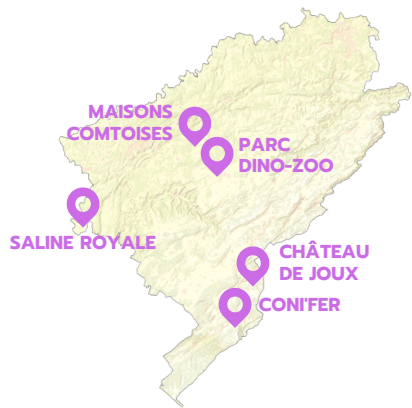


CONIFER TRAIN TOURISTIQUE Gare d'arrivée à Fontaine ronde



LES SITES DE VISITE





PARC DINO-ZOO

Accès extérieur depuis D980



PARC DINO-ZOO

Séismosaurus



PARC DINO-ZOO



LES SITES DE VISITE





MUSÉE DES MAISONS COMTOISES

Entrée (en complément de l'existant)



MUSÉE DES MAISONS COMTOISES

Caborde (en complément de l'existant)



MUSÉE DES MAISONS COMTOISES

Jardin (en complément de l'existant)




LES SITES DE VISITE





VEETTES DE BESANÇON

Ecluse Moulin Saint-Paul




VEETTES DE BESANÇON

Gare d'eau



VEETTES DE BESANÇON

Quais




LES ACTIVITÉS






BATEAUX DU SAUT DU DOUBS

Lac de Chaillexon




BATEAUX DU SAUT DU DOUBS

Rocher de la Vierge



BATEAUX DU SAUT DU DOUBS

Débarcadère



LES ACTIVITÉS





LUGE DES CIMES

Sortie gare de départ



LUGE DES CIMES

Sommet



LUGE DES CIMES

Virage 360



LES ACTIVITÉS





MÉTABIEF AVENTURES

Tapis bouées



BATEAUX DU LAC SAINT-POINT

Malbuisson > Sud



BATEAUX DU LAC SAINT-POINT

Malbuisson > Nord



LES ACTIVITÉS



EUROVELO 6 - 135 KM
Saint-Vit



EUROVELO 6 - 135 KM
Thoraise



EUROVELO 6 - 135 KM
Besançon



EUROVELO 6 - 135 KM
Deluz - Halte fluviale

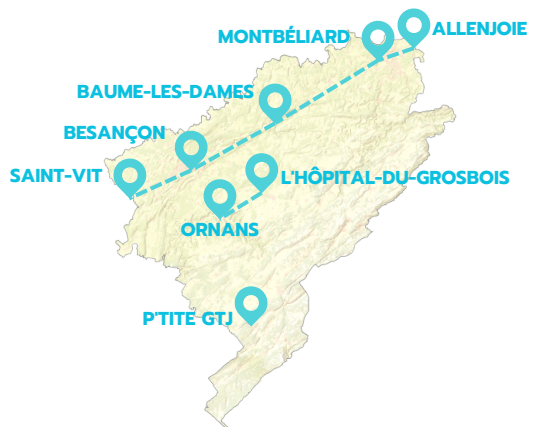


EUROVELO 6 - 135 KM
Baume-les-Dames



INFRASTRUCTURES CYCLABLES





EUROVELO 6 - 135 KM
Clerval



EUROVELO 6 - 135 KM
L'Isle-sur-le-Doubs - nouvelle passerelle



EUROVELO 6 - 135 KM
Blussangeaux - L'Etape



EUROVELO 6 - 135 KM
Montbéliard - Capitainerie



EUROVELO 6 - 135 KM
Allenjoie



INFRASTRUCTURES CYCLABLES





VOIE VERTE L'HÔPITAL DU GROSBOIS > ORNANS

Gare de L'Hôpital-du-Grosbois



VOIE VERTE

Départ de la Voie verte



VOIE VERTE

Tunnel



VOIE VERTE

Viaduc



VOIE VERTE

Arrivée Ornans



INFRASTRUCTURES CYCLABLES





P'tite GTJ
Bonnevaux



PTITE GTJ
Point-noeud n°25



PTITE GTJ
Remoray



INFRASTRUCTURES CYCLABLES

